

三樹小学校区 危険箇所マップ

令和 8 年 4 月

三 樹 小 学 校
三樹小学校 P T A

目 次

- ・ 危険箇所マップ _____ P, 1 ~ 4
- ・ 危険箇所一覧表 _____ P, 5 ~ 16

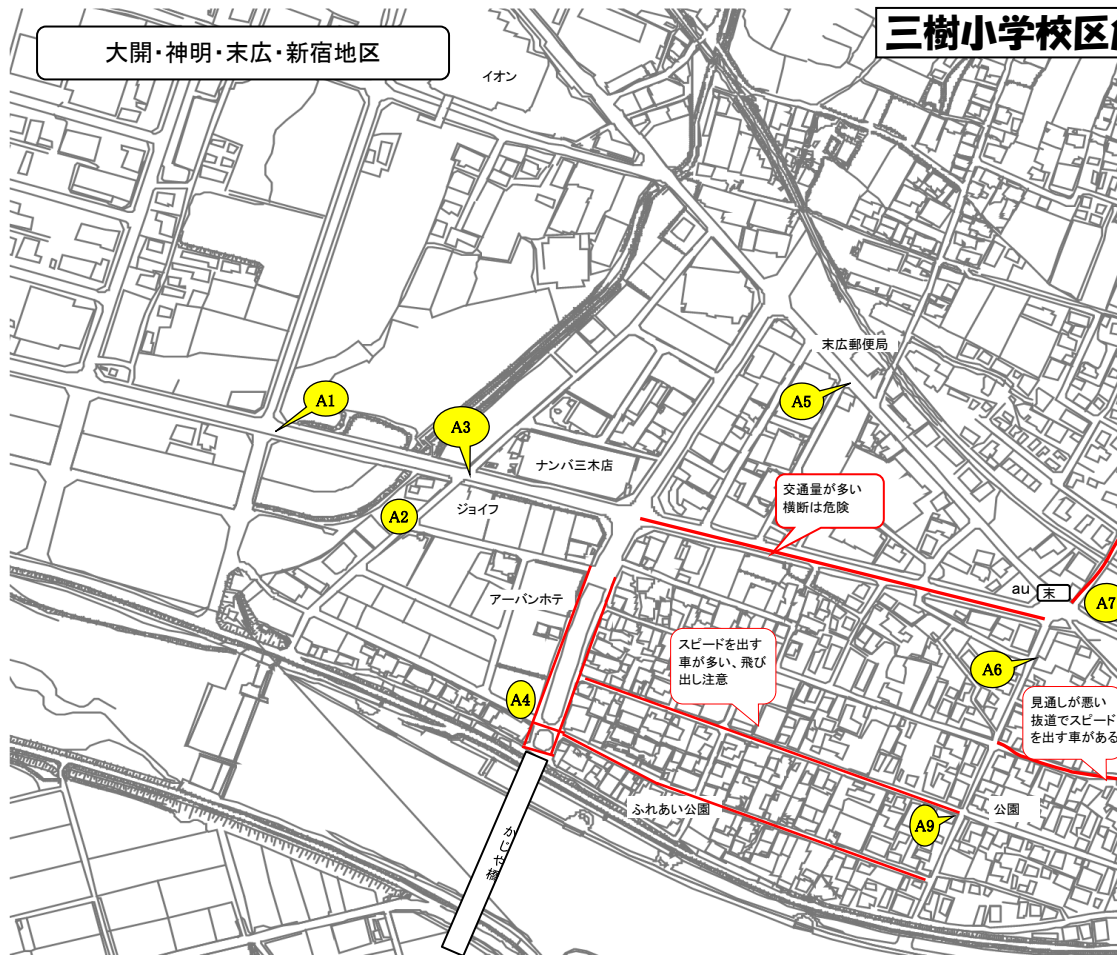
改訂にあたって

この三樹小学校区危険箇所マップ改訂版は、令和6年4月に発行された危険箇所マップを改訂して発行したものです。改訂作業では、地区委員のみなさまに確認をしていただいた後、本部役員も危険箇所の確認を行いました。

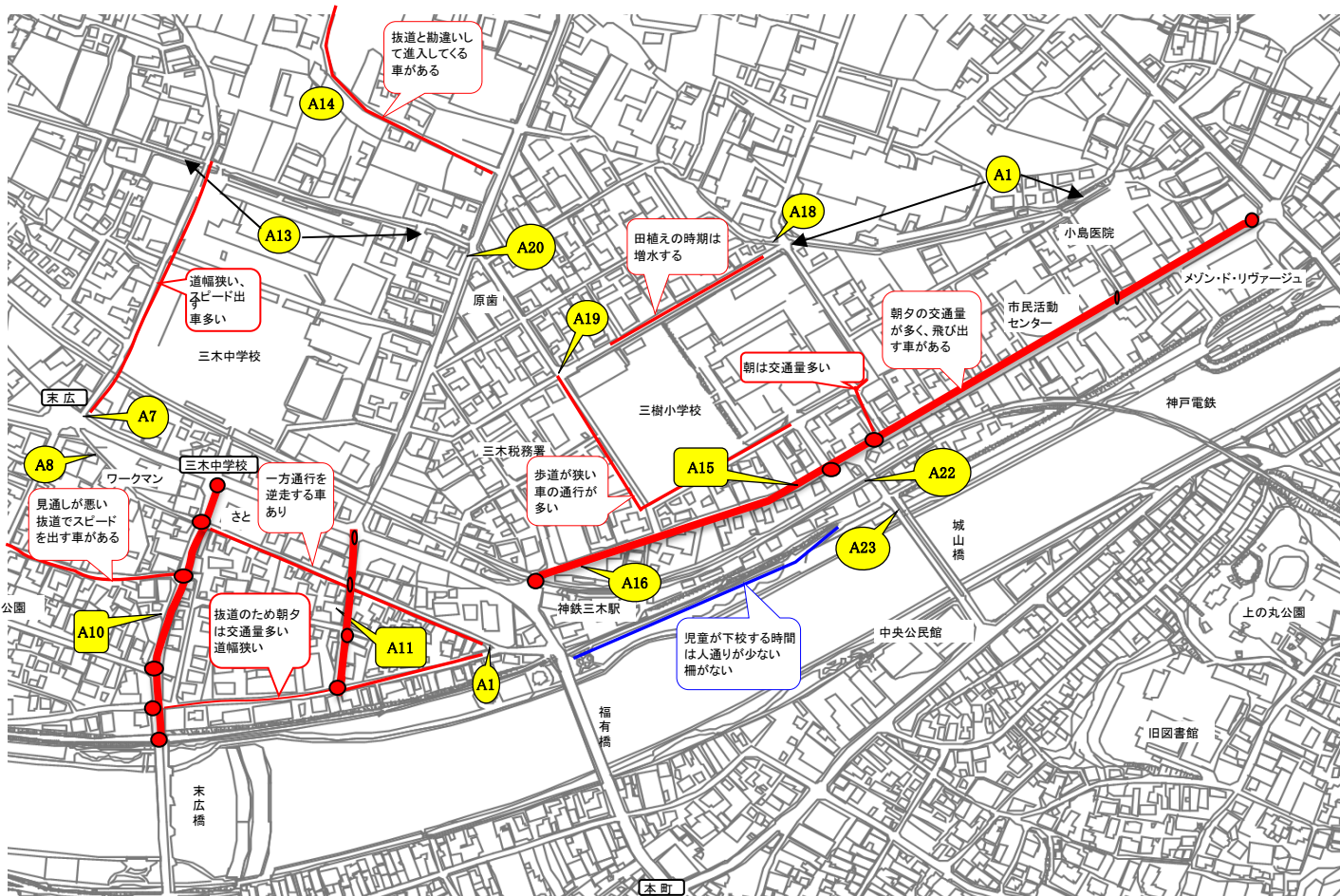
今後はこれを基にし、地区懇談会では、民生児童委員・補導委員・地区区長・人の目の垣根隊員・学校職員・PTA本部役員・PTA地区委員・保護者のみなさまにご参加いただき、子どもの危機発生（交通事故、水難事故、場所の死角、時間の死角など）の対策について話し合っていたきたいと考えております。

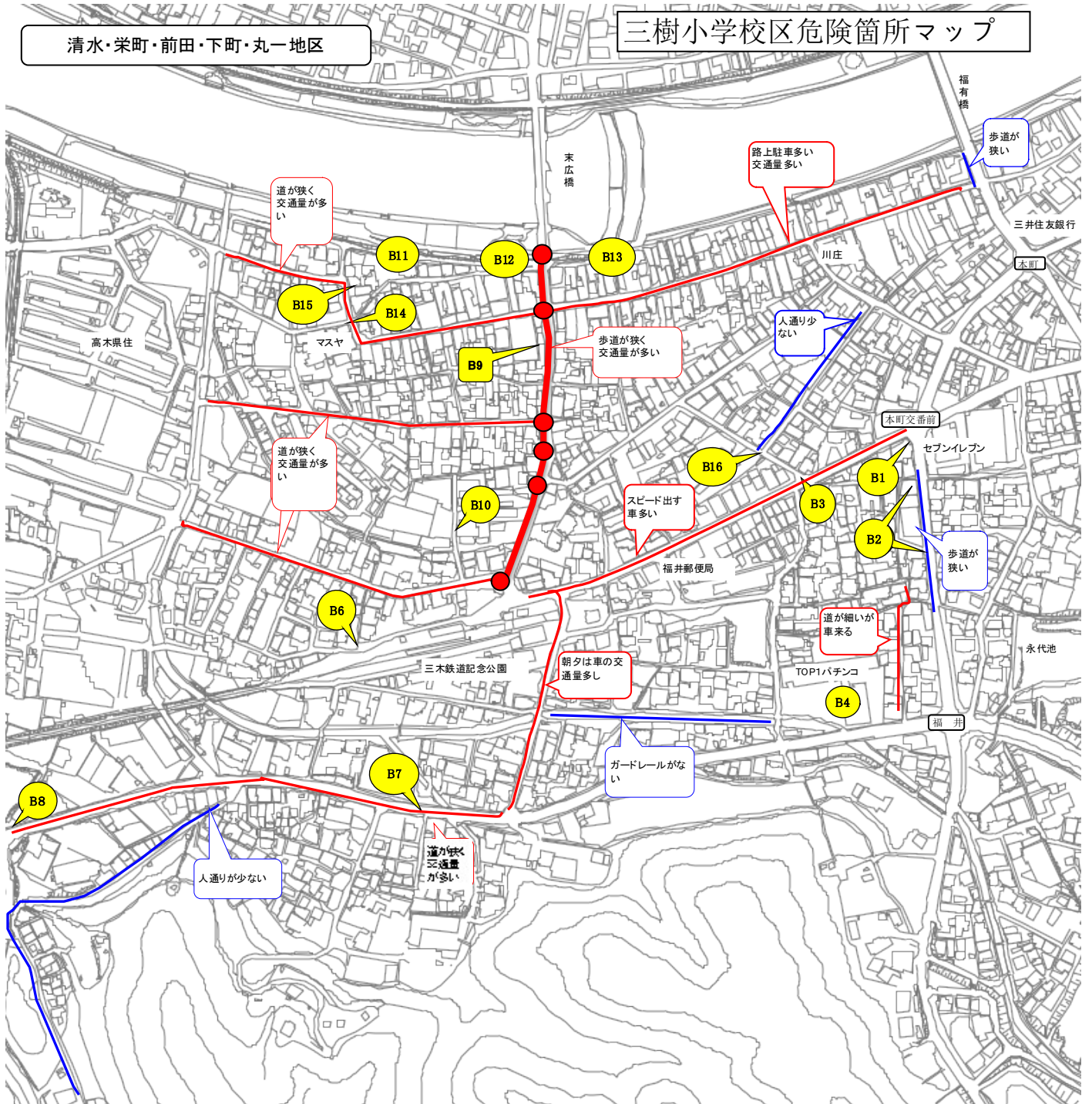
尚、新たに危険箇所と思われる場所等がありました場合には、三樹小学校やPTA役員までご連絡をいただき、引き続き危険箇所マップの更新をおこなってまいりますので、ご協力お願い申し上げます。

この危険箇所マップは三樹小学校ホームページに写真付きで掲載いたします。
なお、今後更新される情報は、ホームページ上でのご確認をお願い致します。

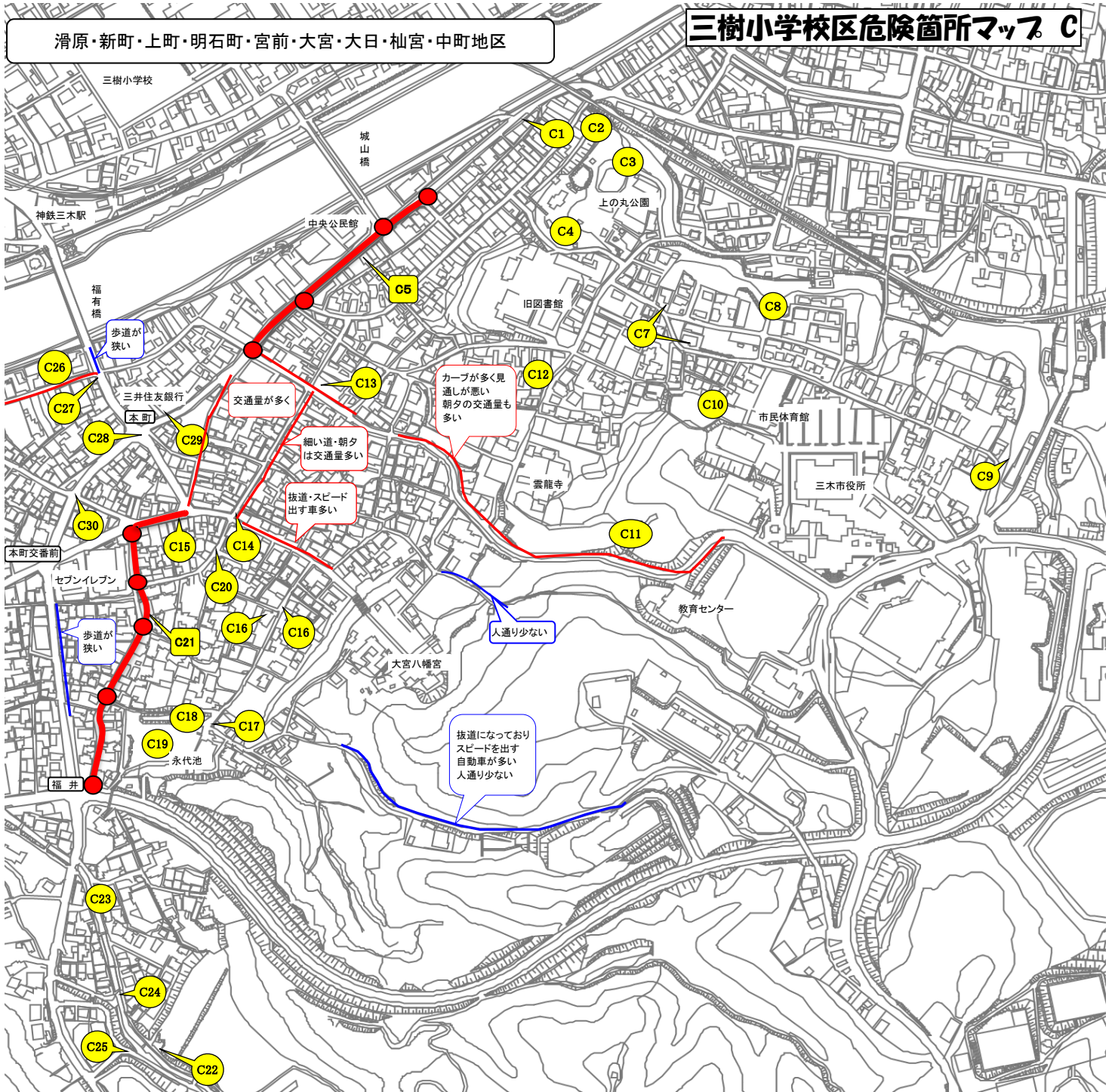


各番号の危険箇所の詳細については、危険箇所一覧表・三樹小学校HPをご覧ください。





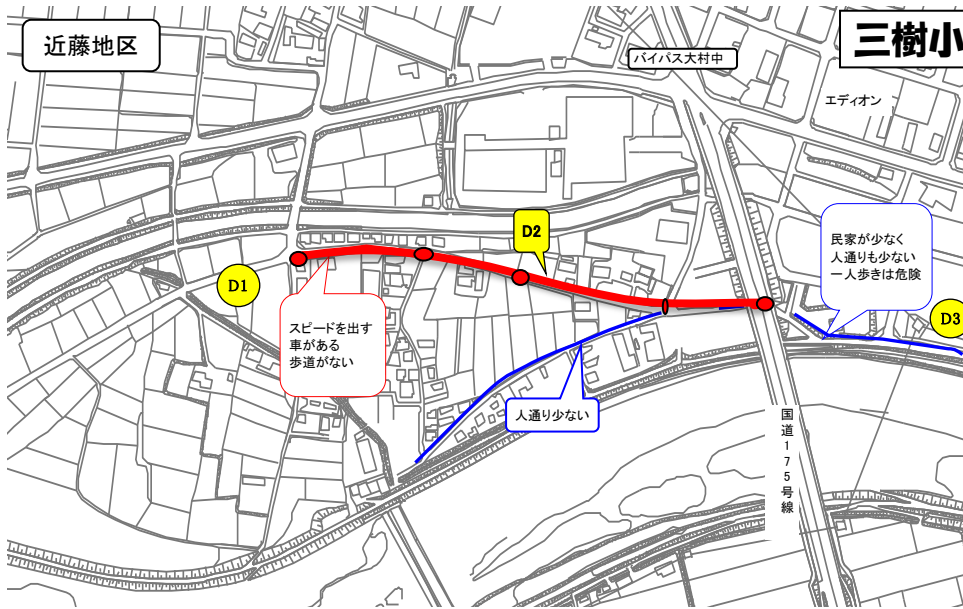
各番号の危険箇所の詳細については、危険箇所一覧表・三樹小学校HPをご覧ください。



各番号の危険箇所の詳細については、危険箇所一覧表・三樹小学校HPをご覧ください。

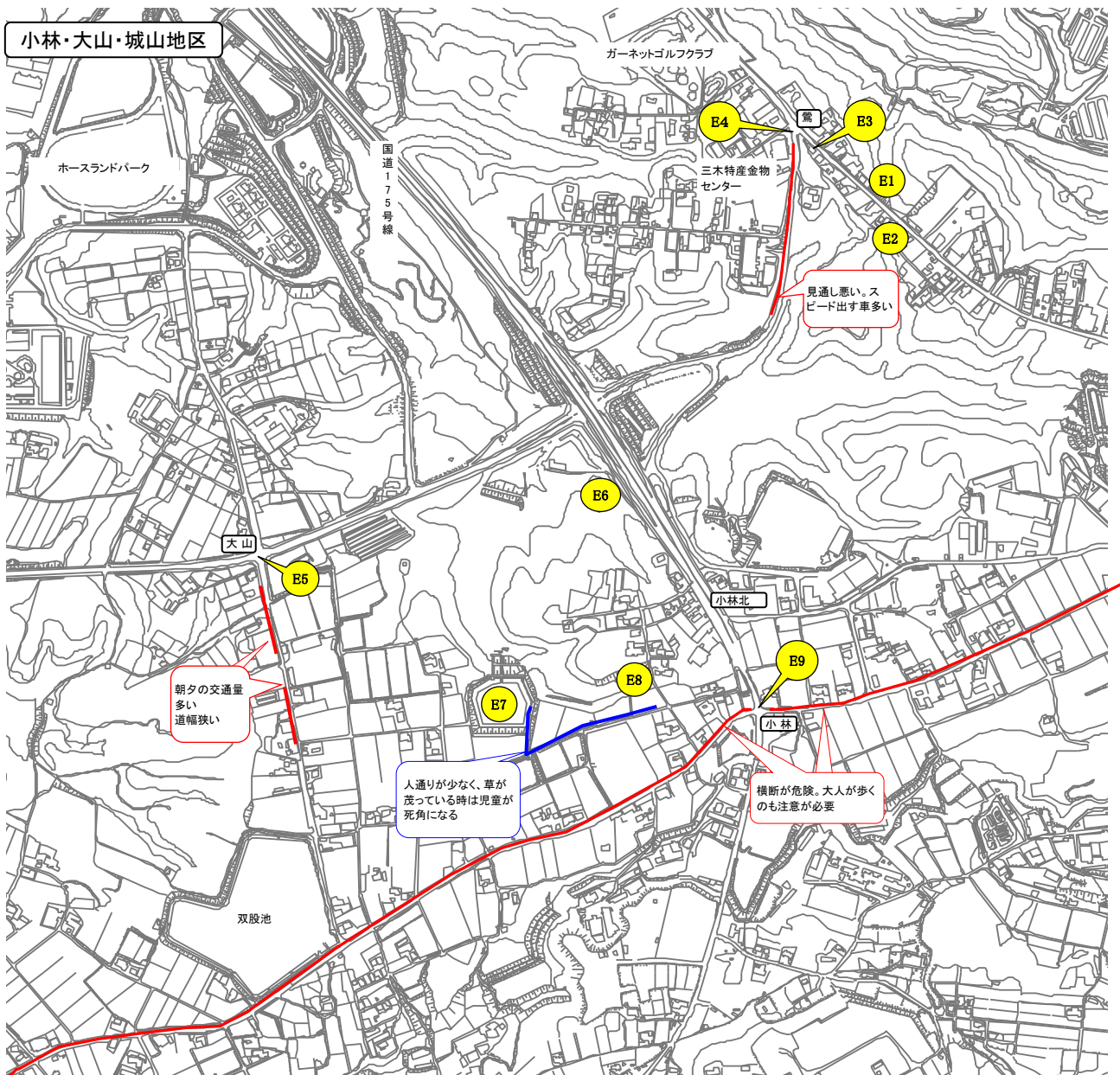
近藤地区

三樹小学校区危険箇所マップ D・E



各番号の危険箇所の詳細については、危険箇所一覧表・三樹小学校HPをご覧ください。

小林・大山・城山地区



三樹小学校区危険箇所一覧表

地図上 No.	地区名	場 所	詳 細
A1	大開	イオン南側の交差点	<p>交通量が多く信号が無い。 事故多発交差点。</p> 
A2	大開	大末橋の横の階段	<p>金剛寺谷川の 水量が多いときは危険。</p> 
A3	大開	ジョイフル横の交差点	<p>交通量が多く信号無し。 停止線を守らない車がある。 見通しが悪い。 事故多発交差点。</p> 
A4	大開	かじや橋高架下及び アーバンホテル横の 一方通行の道	<p>見通しが悪い。高架下が暗い。 抜け道で車がよく通る。 歩道がない。 逆走する車がある。</p> 
A5	大開	末広郵便局近辺の交差点	<p>交通量多いが 信号がなく危険。</p> 
A6	大開	遊来 裏の T 字路	<p>抜け道で車がよく通る。 見通し悪い。 飛び出し注意。</p> 
A7	大開 神明	末広交差点	<p>側道は路側帯が狭い。 五叉路になっており 交通量が多い。</p> 
A8	神明	ワークマン南側の一方通行	<p>朝夕は抜け道の為、 交通量が多い。</p> 


三樹小学校区危険箇所一覧表

地図上 No.	地区名	場 所	詳 細
A9	神明	神明の公園南西側の交差点 (今井金物横の交差点)	見通し悪く、事故も多い。 飛び出し注意。 
A10	神明 末広	①三木中学校前交差点 ②小料理美鈴横の交差点 ③メガネのやまもと横の交差点 ④三木市水防倉庫前のT字路 ⑤末広橋北詰めの交差点	交通量が多い。 見通し悪い。 飛び出し注意。 車スピード出やすく 信号も無く危険。 
A11	末広	①末広2丁目交差点 ②一方通行との交差点 ③細い道との交差点 ④ブランドール三木前の T字路	抜け道の為、 交通量が多い。 信号のない交差点で、 横断歩道もない為、 周囲に十分気をつける。 
A12	末広	腰前米穀店前のY字路	見通し悪い。抜け道になっており、 交通量も多くスピードも出やすい。 飛び出し注意。 
A13	末広	三木中学校北側の水路	水量の多い時期は、 水の流が速くとても危険。 中学校北西側は柵が無く、 歩行や自転車は十分注意が必要。 
A14	末広	マックスバリュート三木北店 西側 (住宅街の中の交差点)	住宅が建ち交差点になっており見通し悪い。 車のスピードがあり危険。 

三樹小学校区危険箇所一覧表

地図上 No.	地区名	場 所	詳 細
A15	末広 新宿	①神鉄三木駅前のT字路 ②喫茶Y前の横断歩道 ③すえひろ薬局前のT字路 ④田中クリニック横の交差点 ⑤メゾン・ド・ リヴァージュ前の交差点	①横断するのは危険。  ①  ① ②、③交通量が多い。 見通しも良くなく、 車のスピード出やすい。 飛び出し注意。 ④来院者が多く医院からの車の出入りも多い。  ② ⑤車や自転車が減速しないで曲ってくる事が多く、両側の歩道も狭く、道路の横断の際には周囲に十分注意が必要。  ③  ④  ⑤
A16	新宿	神鉄三木駅駐輪場	自転車が駐輪場からはみ出して停めてある事も多い。 車、バイク、自転車がよく通り、歩行や自転車の運転には注意が必要。 
A17	新宿	三樹小学校～小島医院にある六ヶ井用水路	柵の無いところもあり、水量が多いときは危険なので、絶対に近寄らない。 
A18	新宿	三樹幼稚園北東の交差点	交差点が複雑で、交通量も多い為、十分気をつける。 
A19	新宿	三樹小プール北側の交差点	見通しが悪く、抜け道になっており交通量も多い。 
A20	新宿 末広	原歯科医院横の交差点	見通し悪く信号が無い。交通量が多いうえ、車のスピードが出やすく、中高生の自転車も多いので、横断には十分気をつける。  
A22	新宿	城山橋北遮断機	遮断機がおりている時は、入らない。渡らない。遮断機横から線路に入らない。  

三樹小学校区危険箇所一覧表

地図上 No.	地区名	場 所	詳 細
A23	新宿	城山橋の下	人目につきにくく、 夕方以降は真っ暗になる。 



三樹小学校区危険箇所一覧表

地図上 No.	地区名	場 所	詳 細
B1	清水	本町セブンイレブン前の横断歩道 (本町交番前交差点)	明石方面から来る車が左折(三木鉄道方面)してくる。信号待ちの際には、巻き込まれないよう注意しポールの内側で待つ。  
B2	清水	①本町セブンイレブン南側細い道との交差点 ②福井駐車場北側の交差点 ③福井駐車場南側のT字路	①、②、③ 交通量が多く、見通しが悪い。横断しづらいので、必ず信号機がある交差点を横断する事。    
B3	清水	平山建材店前の交差点	交通量が多いうえ見通しが悪く、車のスピードが出やすいので、横断には十分注意が必要。また夜は街灯が少なく暗い。 
B5	栄町	栄町公民館横の道路	路上駐車が多い。抜け道で、車やバイクのスピードが出やすい。  
B6	栄町	三木鉄道記念公園の北側の道路 ～三幸～旧赤てんぐ前 ～高木方面へ	道幅が狭く、カーブや急な曲がり角がある。抜け道になっており、頻繁に車が通るので危険。  
B7	栄町	福井3丁目信号～国道175号入口	交通量が多く事故も多い。車のスピードが出やすいので危険。信号のある交差点を横断する。  
B8	栄町	羽場之大師宝寿院入口のT字路	道幅が狭く、朝夕はこども園の送迎で車の交通量が多い。  

三樹小学校区危険箇所一覧表

地図上 No.	地区名	場 所	詳 細	
B9	栄町 前田 下町	①三木鉄道記念公園前の 交差点（変則五叉路） ②上月洋品店横のT字路 ③廣田酒店跡前の道路 ④細い路地とのY字路 ⑤長田タバコ店横のT字路 （前田町公民館前） ⑥末広橋南詰交差点 ⑦末広橋南側すぐのT字路	①路線バスの出入りが多く 横断には注意が必要。 ②道幅が狭い。 ③道路がカーブしており 見通し悪い。 ④～⑦ 見通し悪い。 飛び出さない。 車スピードあり。 歩道がない。 路側帯が狭い。 車からとても見えにくい。	           
B10	前田	株フジイの前	トラックがよく出入りする。	
B11	下町	河原の駐車場入り口 （リバーサイドパーク 駐車場の入り口）	急な坂道。 砂が多いので自転車のスリップ注意。 急な増水の恐れがあるので、 雨天時は絶対に川へ下りない事。	
B12	下町	末広橋の下（西側・下流）	柵のない水路あり。 水が流れているときは、 ものすごい勢いで危険。 雨天時とその前後は立ち入らない。	
B13	下町	末広橋上流 用水路の取水口付近	取水口に柵があるが、 とても深く流れが速い。 近くでは絶対に遊ばない。	 


三樹小学校区危険箇所一覧表

地図上 No.	地区名	場 所	詳 細
B14	下町	旧マサヤクリーニング店の 近くの十字路	道幅が狭く見通しが悪い。 飛び出し注意。 車からは道路があるのも 分かりにくい。  

三樹小学校区危険箇所一覧表

地図上 No.	地区名	場 所	詳 細
B15	下町	旧マサヤクリーニング店の北側のL字カーブ	<p>出合い頭の衝突の危険。 抜け道になっている。 見通しが悪く車もよく通る。</p> 
B16	丸一	岸本医院前のT字路	<p>細い道なのによく車が通る。 見通し悪い。 飛び出さない。</p> 
C1	滑原	河原の駐車場の出入口	<p>交通量が多く、 車のスピードが出やすい。 鉄橋下の急カーブも近く、 十分注意が必要。</p> 
C2	滑原	滑原商店街付近 上の丸公園への東側の階段と、商店街内アーケード	<p>急な階段で危ない。 柵を乗り越えると危険。 アーケード内で屋根が 落ちかけている箇所がある。</p> 
C3	滑原	上の丸公園の池	<p>古いコンクリートの橋と 木の橋がある。</p> 
C4	滑原	上の丸公園の西側の坂道	<p>側溝の蓋に段差がある。 途中で側溝の蓋が 無くなっている。 車のスピードが出やすい。</p> 
C5	滑原 上町 新町	<p>①商工会議所前のT字路 ②中央公民館前交差点 ③井上大佛堂横の三叉路と 横断歩道 ④三木農協会館前交差点</p>	<p>交通量が非常に多い。 歩道幅が一定でない。</p> <p>①歩道を自転車が出して スピードを出して 通るので注意。</p> <p>②児童が斜めに渡るので危険。 中央公民館の道向かいに、古く高いブロック塀が危ない。</p> <p>③横断中、井上大佛店側から出てくる自動車に注意がいけない。 ③崩れそうな空家に注意。 ④横断歩道を渡るときも右左折車に注意。</p> 


三樹小学校区危険箇所一覧表

地図上 No.	地区名	場 所	詳 細
C7	新町	日本キリスト教団 三木教会前の道	<p data-bbox="580 215 863 376">カーブで見通しが悪く、 狭いが急な坂の為、 車はスピードが出やすい。 自転車も下り坂を勢いよく 下りてくるので危ない。</p> 

三樹小学校区危険箇所一覧表

地図上 No.	地区名	場 所	詳 細
C8	新町	石原キャッスルハイツの横	ガードレールが設置されているが 下は竹やぶの崖。 危険なので近寄らない事。 
C9	新町	河本建築店前のカーブ	見通し悪く道幅が狭い。 抜け道になっており、 スピードを出す車が多い。 
C10	新町	三木市民体育館下の池 (市役所1階に続く 駐車場の横の体育館)	柵はあるが注意が必要。 池の周りで遊ばない。 釣りに行かない。 
C11	新町	雲龍寺横にある公園 (喜春公園)と奥にある池	周囲から状況が見えにくい。 人目につきにくく、 夕方以降は真っ暗になる。 柵がない為、転落注意。 ヘビやマムシに注意。 釣りなど、池の周りには 立ち入らない事。 
C12	新町	飛田産業前の防火水槽	水槽には柵ができてはいるが 急斜面の下にあり危険。 絶対に近寄らない。 
C13	新町	美囊種苗店横の交差点	交通量が多く見通しが悪い。 飛び出さない。 
C14	明石町	播中社前の交差点	交通量が多く見通しが悪い。 飛び出さない。 
C15	明石町	明盛街商店街 吉本肉店～明月堂前、 J Aみのり三木支店～ 三木ホビーまでの狭い道	明月堂の駐車場前は、 車が出にくく見通しが悪い。 歩道を歩く際は十分気をつける。 三木ホビーへ抜ける細い道は、 通学時間帯でも車が通るので危険。 



三樹小学校区危険箇所一覧表

地図上 No.	地区名	場 所	詳 細
C16	宮前	旧きねや前のT字路	きねやの建物はなくなったが 道が狭く見通しが悪いので 引き続き注意が必要。 

三樹小学校区危険箇所一覧表

地図上 No.	地区名	場 所	詳 細
C17	宮前	永代池児童公園前の道路	見通し悪い。 飛び出さない。 
C18	宮前	永代池児童公園の水路	コンクリートでケガしやすい。 雨天時は絶対に立ち入らない事。 
C19	宮前	永代池児童公園	人目につきにくい。 隣の竹やぶに登らない。 
C20	宮前	あたりや食堂前の道路	路上駐車が多いので、 歩行や自転車には注意が必要。 
C21	大日 杣宮	①三木本町バス停横の交差点 ②天理教三木分教会横の T字路 ③天理教三木分教会前の T字路 ④大日公民館前のY字路 ⑤三共塗装店横のT字路 ⑥福井交差点と側道側の 歩道橋下の横断歩道	①見通し悪い。 飛び出し注意。    ④細い道がカーブしている。   ⑥交通量が多い。 横断歩道で注意が必要。 交差点が複雑で 横断中の歩行者を 確認しにくいので注意。    
C22	杣宮	水路 (杣宮公民館付近)	柵がない所があるので注意。 雨天時の前後など、 水量の多い時は近寄らない事。 

三樹小学校区危険箇所一覧表

地図上 No.	地区名	場 所	詳 細
C23	杣宮	水路横の道路	道が狭い。 大型車両も出入りする。  

三樹小学校区危険箇所一覧表

地図上 No.	地区名	場 所	詳 細
C24	杣宮	杣宮公民館北側の下の道路	道路が複雑で見通し悪い。 飛び出し注意。 
C25	杣宮	杣宮公民館南の道路	見通し悪い。 車のスピードが出やすい。 飛び出し注意。 
C26	中町	中町の空家	ガラスが割れている。 屋根瓦の落下に注意。 
C27	中町	岡本輪業前の交差点	交通量が多いが、信号がない。 
C28	中町 上町	本町交差点 (三井住友銀行前)	交通量が非常に多い。 
C29	中町 上町	三井住友銀行駐車場出口	運転手の注意が 通行人に向いていない。 
C30	中町	三角公園前の交差点	横断歩道はあるが、 信号が無く交通量が多い為、 道を渡る際は十分注意が必要。 

三樹小学校区危険箇所一覧表

地図上 No.	地区名	場 所	詳 細
D1	近藤	近藤西ゴミステーションから続く水路	草が茂っており、水路が確認しづらい。フタがなく水量が多くなる時期は特に危険。  
D2	近藤	①近藤の交差点 ②はなまる福祉会横のT字路 ③近藤公園出入口と横のT字路 ④R175の高架の西側の交差点 ⑤R175の高架下	①見通しが悪く、道が道がカーブして危険。 ②、③、④車、スピード出やすく、横断には十分確認が必要。 ⑤見通し悪く、暗い。坂道の為、車のスピードも出やすく十分注意が必要。       
D3	近藤	西物流兵庫本社出入口 福農産業出入口	大型トラックの出入りあり。  
E1	城山	県道神戸三木線の三木森林公園側	柵の向側は急な崖。車はスピードが出るので、歩道を歩く際や自転車は、十分注意が必要。 
E2	城山	県道神戸三木線の南側	歩道がない。パチンコ店の駐車場からの車の出入りが多い。 
E3	城山	アトム工業跡 (鶯谷交差点付近)	廃墟になっているので絶対に近寄らない。  

三樹小学校区危険箇所一覧表

地図上 No.	地区名	場 所	詳 細
E4	城山	鶯谷交差点	<p>鋭角で見通しが悪い。車の巻き込みの危険もある。 木が茂っている時、押ボタン式信号の横断は見通しが悪く危険。</p> 
E5	大山	大山交差点	<p>スピード出す車が多い。</p> 
E6	大山	国道175号小林北交差点から 福井ランプへ向かう西側歩道	<p>歩道に隣接している空き家の 大木の根がむき出しになっている。 倒れそうで心配。 交通量も多くスピードが出るので、 注意が必要。</p> 
E7	小林	新三字合池と その奥（北側）の池	<p>フェンスはあるが池の両端の水路は水が流れているときは危険。 草が生茂っている。</p> 
E8	小林	埋立地	<p>人目に付きにくい場所で、 夕方以降は真っ暗になる。</p> 
E9	小林	小林交差点	<p>歩行者信号が青でも、 右左折する車が多い。</p> 